

Gewässerangelegenheiten zweiter Ordnung in der Stadt Uetersen

In diesem Bereich werden Anliegen rund um Gewässerangelegenheiten zweiter Ordnung behandelt. Ziel dieser Rubrik ist es, Transparenz zu schaffen und verständlich zu erklären, wer wofür verantwortlich ist, damit Anfragen gezielt an die zuständigen Stellen weitergeleitet werden können.

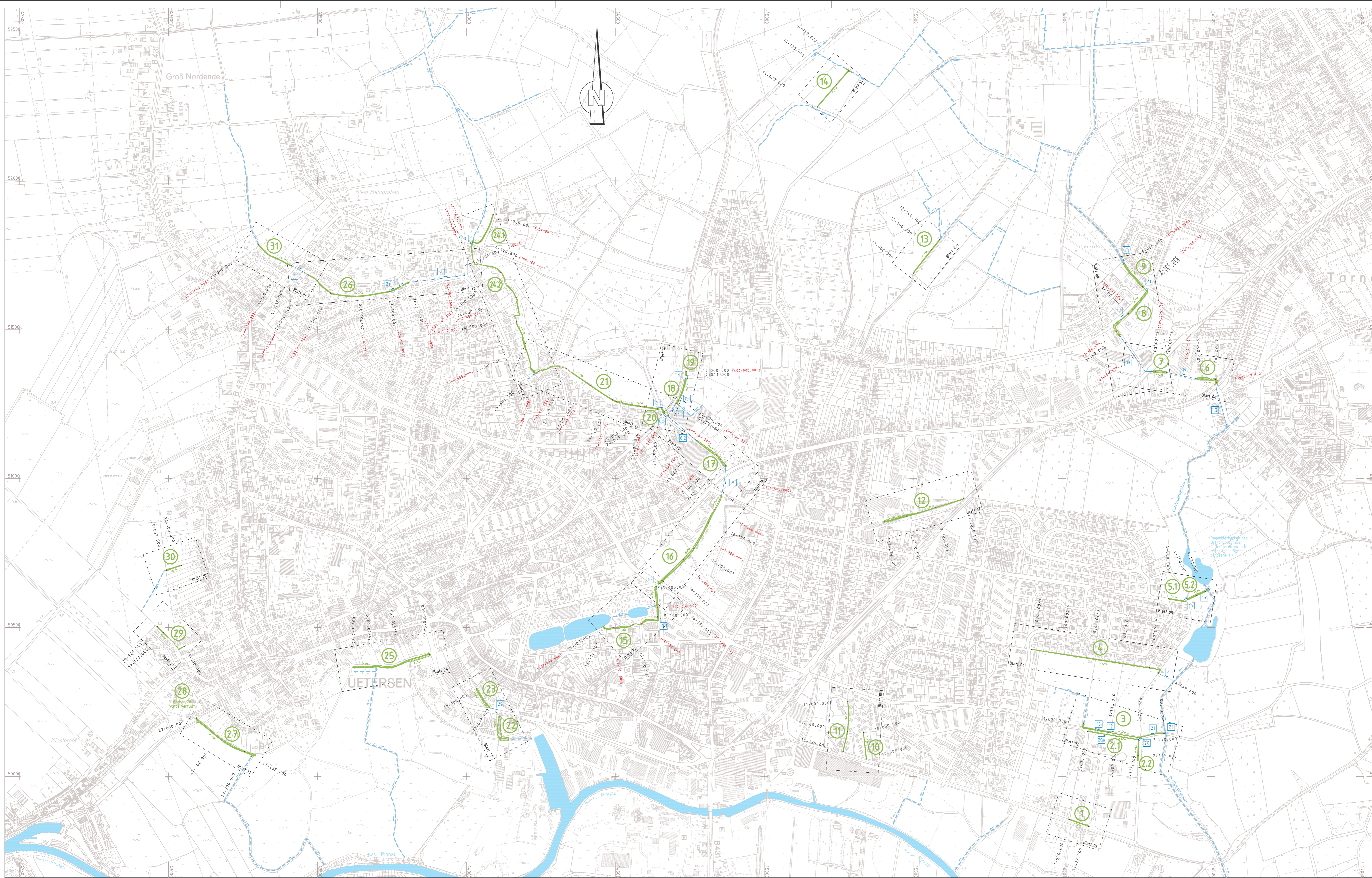
Hinweis für Anfragen:

Bitte geben Sie, sofern möglich, eine kurze Beschreibung des Anliegens, den betroffenen Gewässerabschnitt sowie relevante Unterlagen an. So können die zuständigen Stellen Ihre Anfrage effizient prüfen und beantworten.






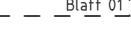


Welche Gewässer sind Gewässer zweiter Ordnung in der Stadt Uetersen?

Graben Nr.	Straßennähe
Graben Nr. 3	Kleine Twiete
Graben Nr. 4	Am Eichholz / Kleine Twiete
Graben Nr. 6, 7, 8 und 9 („Ohrbrookgraben“)	Tornescher Weg / Baßhorn / Wittstocker Straße / Pracherdamm / Heidredder
Graben Nr. 13	Kassbeerentwiete
Graben Nr. 14	Zwischen Wiesenweg und Kassbeerentwiete
Graben Nr. 15	Zulauf „Mühlenteich“ im Rosarium (Heidgraben)
Graben Nr. 16, 17, 20, 21 und 24.2.	Mühlenteichbach zwischen „Jahnstraße“ und „Fourniermühlenweg“ (Heidgraben) / „Tornescher Weg“ / „Neue Mühle“ / „Heidgrabener Straße“ bis „Theodor-Storm-Allee“
Graben Nr. 26 und 31	Rudolf-Kienau-Weg / Heidweg
Graben Nr. 18 und 19	Heidgrabener Straße
Graben Nr. 25 (Anmerkung: Es handelt sich um zwei Gräben, Nr. 25.1. und 25.2)	Kastanienallee
Graben Nr. 27	Parallel zur „Moltkestraße“
Graben Nr. 29	Hinter „Achtern Diek“

Genauerer entnehmen Sie bitte der anliegenden Karte.



Legende

-  Graben mit Fiebrichtung
-  Grabennummer
-  Graben außerhalb des Grabenkatasters
-  Verrohrung (Durchlass) mit Fiebrichtung
-  Verrohrungsnummer
-  Blattschnitt 1500 mit Blattnummer
-  21+100.0 Lokale Stationierung für Graben lokale Status des Grabens Grabennummer
-  (100+100.0) Hauptstationierung für die Hydraulische Berechnung (bei zusammenhängenden Grabensystem)

Datum	Änderung	Name

Abwasserentsorgung Uetersen GmbH
 Aufstellung Grabenkataster Stadt Uetersen
 Übersichtsplan

Planbearbeitung: Retingen, den 29.07.2005		
Bearbeitet: Fenske	Gezeichnet: Plötter/Ho	Geprüft: Rauchfuß, Jr.

Maßstab: 1:5000	Zeichnungsnummer: 526.03	Anlage: 2 Blatt:
Aufgestellt: Uetersen, den		Datei: 42-UEBL.PLT Blattgröße: 113,5 x 60 cm

Grundplan hergestellt: Dipl.-Ing. Gunter Felshart Henrich-Schröder-Str. 6 25436 Uetersen Tel. 04122/9573-0 Fax 04122/957333	Aufnahme: Jan./Feb. 2004 Feldvergleich: Kataster: Datengrundlage ALK, 2004, Herausgeber: Vermessungs- und Katasterverwaltung Schleswig-Holstein	Ergänzungen:
--	---	--------------

Wem betrifft es?

Gem. § 4 Abs. 1 des Landeswassergesetzes gehören die Gewässer zweiter Ordnung den Eigentümern der Ufergrundstücke.

Ist eine Genehmigung erforderlich?

Sollten Grundstückseigentümer das eigene Grundstück durch einen Verbau sichern wollen, bedarf es eines fachgerechten Verbaus, dessen Genehmigungsfähigkeit nach § 36 Wasserhaushaltsgesetz i.V.m. § 23 Landeswassergesetz für die Uferbefestigung von der Unteren Wasserbehörde zu prüfen ist.

Wer ist zuständig?

Die Aufsicht obliegt der Unteren Wasserbehörde des Kreises Pinnebergs (siehe: [Wasserrechtliche Erlaubnisse und Genehmigungen](#))

Für allgemeine Anfragen rund um das Thema „Gewässer“ im Stadtgebiet Uetersen können Sie sich auch gerne an das Rathaus Uetersen, Amt für Stadtplanung und Tiefbau, Herr Dipl.-Ing. Kroll wenden.

Sie erreichen Herrn Kroll unter der Telefonnummer: 04122/714-233 oder per Mail: kroll@stadt-uetersen.de.